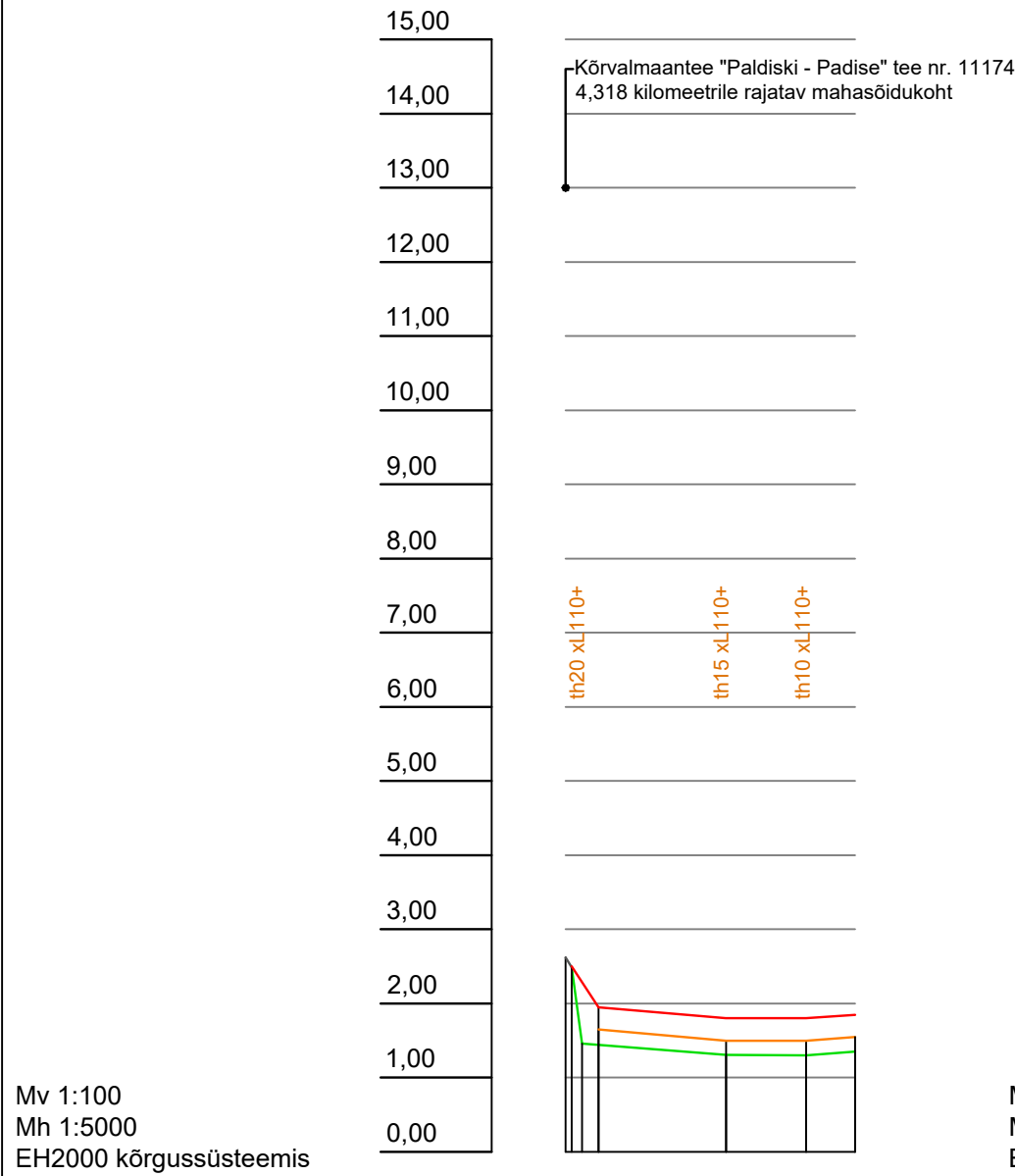
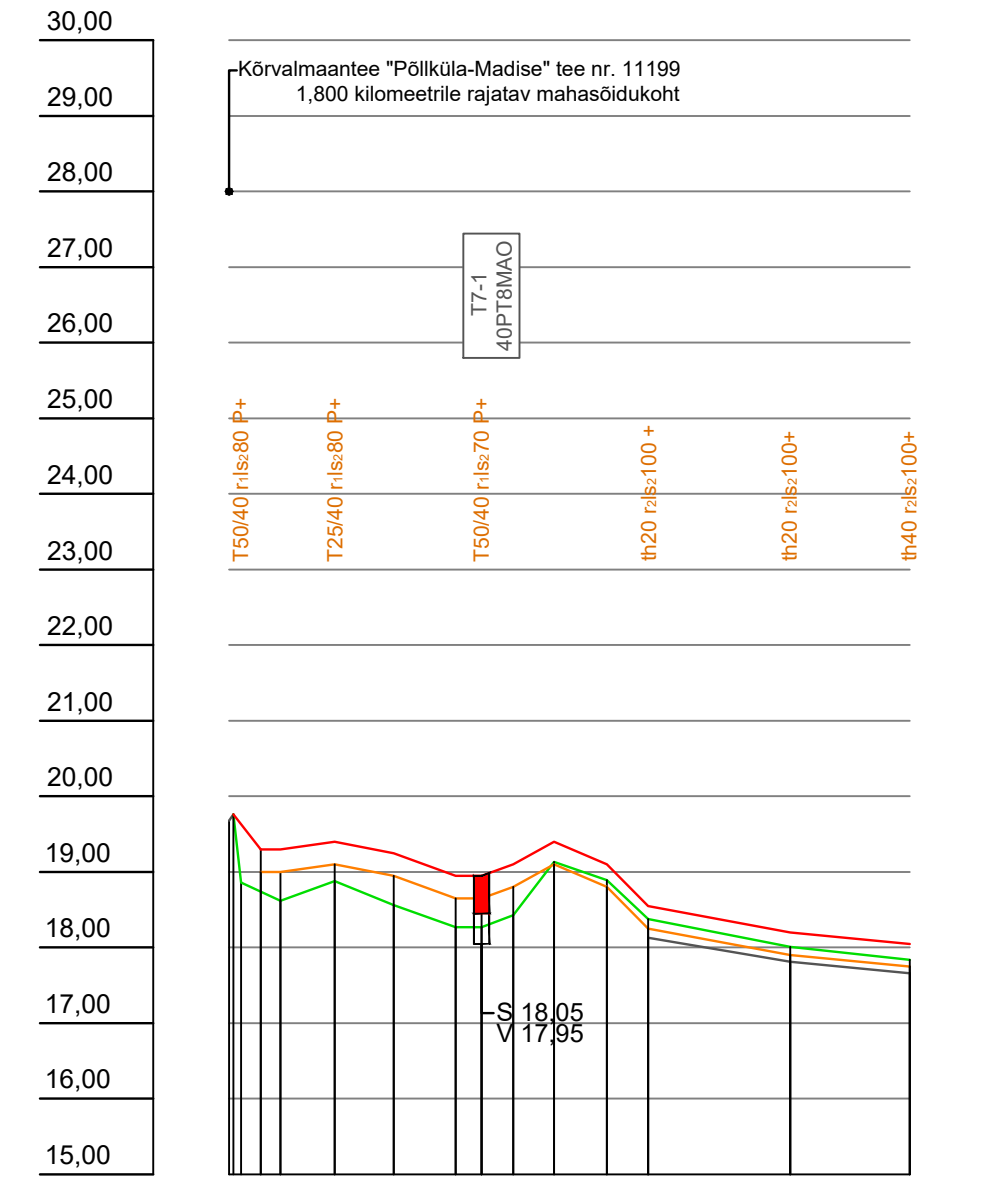


Ehitatav tee "Põlluküla tee" pikkusega 195m



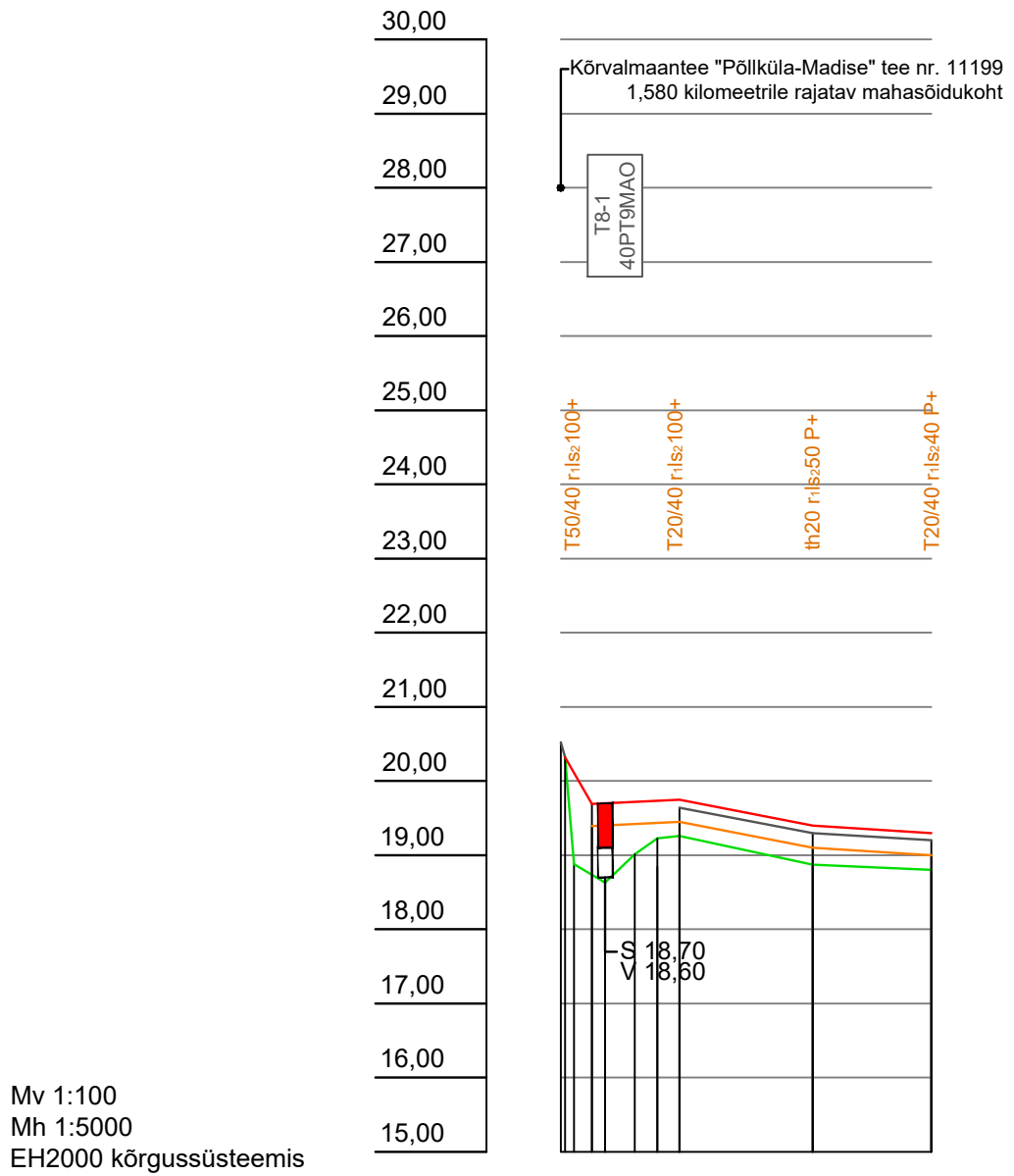
Projekteeritud	Ristprofili nr	Profiil 3				
	Katendi tüüp	4,5-10-20-NGS4				
	Projekteeritud piketaaz					
	Teekatte kõrgusarvud tee teljel (m)	2,49	1,95	1,80	1,80	1,85
	Teemulde kõrgusarvud tee teljel (m)	1,65	1,50	1,50	1,50	1,55
	Vasakpoolse teekraavi põhja kõrgus (m)					
Olemasoleva tee / mulde kõrgusarvud tee teljel (m)	Parempoolse teekraavi põhja kõrgus (m)					
Olemasoleva vasakpoolse teekraavi põhja kõrgus (m)	Olemasoleva parempoolse teekraavi põhja kõrgus (m)					
Pikettide vahekaugused	Loodusesse paigaldatud piketti number	11	97	54	33	
	Sirge ja kõvera pikkus ning raadius tee teljel	0,000km	0,057km	0,070km	0,125m	0,195km
	Trassi kaugus tee teljest (m)	5,5	5,5			
	Kraavi siservesa kaugus tee teljest (m)					
Sirgestatud trassi plaan						
Kraavi siservesa kaugus tee teljest (m)	Trassi kaugus tee teljest (m)	5,5	15,00			
	Kilometraaz	0,000km				0,195km

Ehitatav tee "Sireli tee" pikkusega 450m



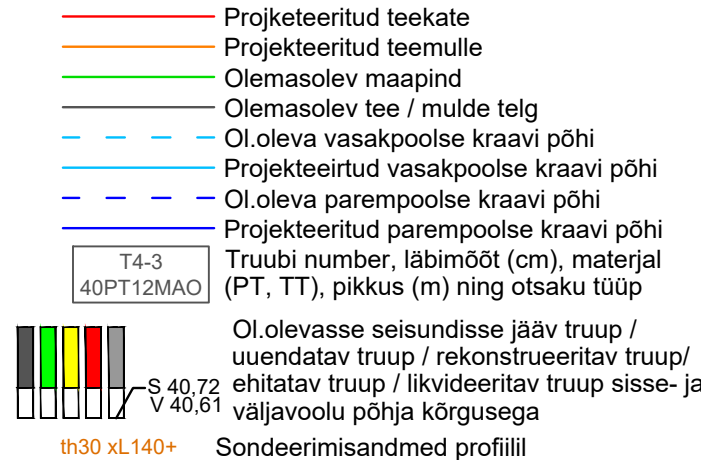
Projekteeritud	Ristprofili nr	Profiil 4				
	Katendi tüüp	4,5-10-20-NGS4				
	Projekteeritud piketaaz					
	Teekatte kõrgusarvud tee teljel (m)	19,76	19,30	19,40	19,25	18,95
	Teemulde kõrgusarvud tee teljel (m)	19,00	19,10	18,95	18,65	18,95
	Vasakpoolse teekraavi põhja kõrgus (m)					
Olemasoleva tee / mulde kõrgusarvud tee teljel (m)	Parempoolse teekraavi põhja kõrgus (m)					
Olemasoleva vasakpoolse teekraavi põhja kõrgus (m)	Olemasoleva parempoolse teekraavi põhja kõrgus (m)					
Pikettide vahekaugused	Loodusesse paigaldatud piketti number	8	62	97	48	62
	Sirge ja kõvera pikkus ning raadius tee teljel	0,000km	0,070km	0,190m	0,277km	0,162m
	Trassi kaugus tee teljest (m)	5,5	5,5	5,0	7,0	3,0
	Kraavi siservesa kaugus tee teljest (m)					
Sirgestatud trassi plaan						
Kraavi siservesa kaugus tee teljest (m)	Trassi kaugus tee teljest (m)	5,5	5,5	5,0	5,0	5,0
	Kilometraaz	0,000km				0,450km

Ehitatav tee "Kakupesa tee" pikkusega 250m

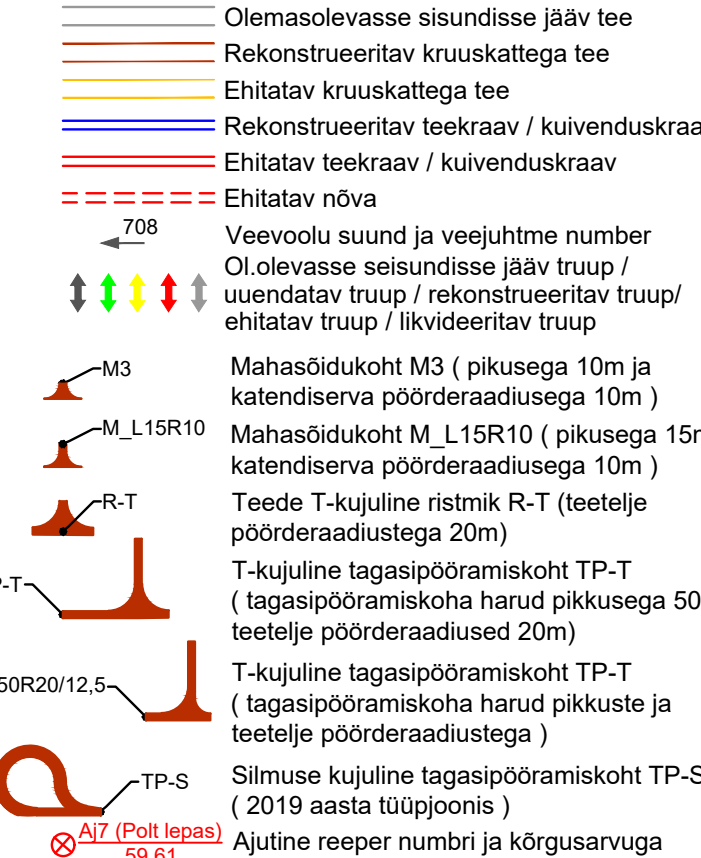


Projekteeritud	Ristprofili nr	Profiil 6				
	Katendi tüüp	4,5-10-20-NGS4				
	Projekteeritud piketaaz					
	Teekatte kõrgusarvud tee teljel (m)	20,32	19,69	19,75	19,40	19,30
	Teemulde kõrgusarvud tee teljel (m)	16,39	19,45	19,10	19,00	19,00
	Vasakpoolse teekraavi põhja kõrgus (m)					
Olemasoleva tee / mulde kõrgusarvud tee teljel (m)	Parempoolse teekraavi põhja kõrgus (m)					
Olemasoleva vasakpoolse teekraavi põhja kõrgus (m)	Olemasoleva parempoolse teekraavi põhja kõrgus (m)					
Pikettide vahekaugused	Loodusesse paigaldatud piketti number	8	22	47	93	80
	Sirge ja kõvera pikkus ning raadius tee teljel	0,000km	0,057km	0,080km	0,150m	0,250km
	Trassi kaugus tee teljest (m)	5,5	5,5	5,0	7,0	3,0
	Kraavi siservesa kaugus tee teljest (m)					
Sirgestatud trassi plaan						
Kraavi siservesa kaugus tee teljest (m)	Trassi kaugus tee teljest (m)	5,5	5,5	5,0	5,0	5,0
	Kilometraaz	0,000km				0,250km

Leppemärgid tee profiilil:



Leppemärgid sirgestatud trassi plaanil:



OÜ VESINE Registrikood: 14029989 Saekõja 36a Tartu Tartumaa Eesti 50107 Tel: +372 55 540 666 E-mail: rasmus@vesine.ee	RMK		Harju maakond	
	Projekti nimetus		Lääne-Harju vald	
	Projekti nimetus		Põlluküla metsakuivendus ja teed	
	Projekti nimetus		Ehitusprojekt	
Vastutav spetsialist	Rasmus Suik	Joonise nimetus	Ehitatavate teede "Põlluküla tee", "Sireli tee" ja "Kakupesa tee" pikiprofiilid	
Projekti juht	Rasmus Suik	Töö nr	2021-01	Kuupaev
Projekteerija	Rasmus Suik	Moot	04.02.2022	vt. joonis
		Leht	Joonis 5	Versioon
		V02.1		